

## GIPUZKOAKO FORU ALDUNDIA

### MUGIKORTASUNEN ETA LURRALDE ANTOLAKETAKO DEPARTAMENTUA

Lurralde Antolaketako Zuzendaritza Nagusia

*Ormaiztegi Hiri Antolamenduko Plan Orokorren 2. Aldaketa Puntuala, «Beheko Soroa» 15 Areari dagokiona (GHI-016/22-P03-A).*

Gipuzkoako Foru Aldundiko Diputatuen Kontseiluak, 2022ko apirilaren 5eko batzarraldian, erabaki bat hartu zuen eta erabaki horren edukia argitaratu ematen da hemen:

«Udal izapideak egin ondoren, Ormaiztegi Udalak «Ormaiztegi Hiri Antolamenduko Plan Orokorren 2. Aldaketa Puntuala, «Beheko Soroa» 15 Areari dagokiona»ren espedientea aurkeztu du, Foru Aldundiak behin betiko onetsi dezan.

Espedientearen xede den eremua udalerriko bizitegi-gunearen ekialdean dago; hor Irizar S.Coop. enpresaren pabiloi bat dago, zeinean enpresak merkaturatzen dituen autobusen parte bat fabrikatzen baita.

Indarrean dagoen Hiri Antolamenduko Plan Orokorren Hirigintza-fitxarean arabera, hiri-lurzoru finkatuko area bat da, jarduerak ekonomikoetarako lurzoru gisa kalifikatua (B.1). 9.624 m<sup>2</sup>-ko azalera du, eta dagoen eraikigarritasuna finkatzen da: 4.003 m<sup>2</sup>(t).

Pabiloiaren okupazioa handitu beharra dago, materiala kargatzeko eta deskargatzeko maniobrak hobetzeko eta, horrela, gaur egungo plantan egiten den ekoizpen-prozesuaren amaiera optimizatzeko. Horregatik, aldaketa honen bidez proposatzen da «Beheko Soroa» 15 arearen gehienezko Hirigintza-eraikigarritasuna 452 m<sup>2</sup> (t) handitzea, aurrez gauzaturakoaren aldean. Horrela, 4.003 m<sup>2</sup> izatetik 4.455 m<sup>2</sup>(t) izatera igaroko litzateke; hau da, 0,42 m<sup>2</sup>(t)/m<sup>2</sup> izatetik 0,46 izatera.

Ormaiztegi Udalak espedientea izapidetzeari ekin zion, ingurumen-organoari kontsulta eginez ea planaren ingurumen-ebaluazio estrategikoa egin beharrekoa zen, eta Foru Aldundiko Ingurumen Zuzendaritza Nagusiak, 2020ko abenduaren 16ko idazkiaren bidez, adierazi zuen ez legokeela ingurumen-ebaluazioari buruzko abenduaren 9ko 21/2013 Legearen 6.1 eta 6.2 artikuluetan araututako ingurumen-ebaluazio estrategikoaren prozedurari bete beharrik, planak ingurumenerako eragin negatibo nabarmenik ez dakarrelako.

Ormaiztegi Udalean ingurumen-organoaren erantzuna jaso ondoren, 2020ko martxoaren 16ko osoko bilkuran hartutako erabaki baten bidez hasierako onspena eman zitzaion dokumentuari, 2020ko otsailekoari; eta jendaurreko informazio aldiaren ez zen alegaziorik aurkeztu.

Aldaketaren dokumentu ekonomikoan ikusitako huts batzuk zuzentzeko, aldaketaren beste bertsio bat idatzi zen, 2021eko ekainekoa, eta Ormaiztegi Udalak behin-behineko onspena eman zion, 2021eko uztailaren 19ko osoko bilkuran.

## DIPUTACIÓN FORAL DE GIPUZKOA

### DEPARTAMENTO DE MOVILIDAD Y ORDENACIÓN DEL TERRITORIO

Dirección General de Ordenación del Territorio

*2.ª Modificación Puntual del Plan General de Ordenación Urbana de Ormaiztegi, relativa al Área 15 «Beheko Soroa» (GHI-016/22-P03-A).*

El Consejo de Gobierno Foral de esta Diputación Foral, en sesión de 5 de abril de 2022, adoptó el acuerdo cuyo contenido a continuación se publica:

«Previa su tramitación municipal, el Ayuntamiento de Ormaiztegi presenta ante esta Diputación Foral, para su aprobación definitiva, el expediente de la «2.ª Modificación Puntual del Plan General de Ordenación Urbana de Ormaiztegi, relativa al Área 15 «Beheko Soroa».

El ámbito objeto del expediente se ubica al este del núcleo urbano residencial del municipio y acoge un pabellón de la empresa Irizar S.Coop en el que se realiza la fabricación de parte de los autobuses que la empresa comercializa.

De acuerdo con la ficha urbanística del vigente Plan General de Ordenación Urbana se trata de un área de suelo urbano consolidado, calificada como suelo para Actividades Económicas (B.1), que cuenta con una superficie de 9.624 m<sup>2</sup> y en la que se consolida la edificabilidad existente, que se eleva a 4.003 m<sup>2</sup>(t).

Ante la necesidad de incrementar la ocupación del pabellón para mejorar las maniobras de carga y descarga de material, y optimizar de esta forma el final del proceso productivo que se realiza en la planta actual, la presente modificación propone incrementar la edificabilidad urbanística máxima del Área 15 «Beheko Soroa» en 452 m<sup>2</sup>(t) sobre la previamente materializada, de manera que pasaría de 4.003 a 4.455 m<sup>2</sup>(t); es decir, de 0,42 a 0,46 m<sup>2</sup>(t)/m<sup>2</sup>.

El Ayuntamiento de Ormaiztegi inició la tramitación del expediente con la consulta al órgano ambiental sobre la necesidad de someter a evaluación ambiental estratégica el plan, señalándose por la Dirección General de Medio Ambiente de esta Diputación Foral, mediante escrito de fecha 16 de diciembre de 2020, que el plan no estaría sometido a ninguno de los procedimientos de evaluación ambiental estratégica regulados en los artículos 6.1 y 6.2 de la Ley 21/2013, de 9 de diciembre, de evaluación ambiental, por no suponer efectos negativos significativos sobre el medio ambiente.

Una vez recibida en el Ayuntamiento de Ormaiztegi la respuesta del órgano ambiental, se procedió por acuerdo plenario de 16 de marzo de 2020 a la aprobación inicial del documento, de fecha febrero 2020, sin que se presentaran alegaciones en el periodo de información pública.

Al objeto de subsanar una serie de erratas detectadas en el documento económico de la modificación, se redactó una nueva versión de la misma, de fecha junio 2021, que fue aprobada provisionalmente por el Ayuntamiento de Ormaiztegi en sesión plenaria de 19 de julio de 2021.

Espedientea Euskal Autonomia Erkidegoko Lurralde Antolamendurako Batzordera bidali zen. Gipuzkoako Hirigintza Plangintzako Atalak, 2021eko abenduaren 21eko 6/2021 Bilkuran, al-deko txostena eman zuen, eta URA Uraren Euskal Agentziak egin-dako txostena bidali zuen eranskin gisa.

Azkenik, 2022ko urtarrilaren 26an espedientea Foru Aldun-diko erregistroan sartu zen.

Foru Aldundiko Lurralde Plangintzako Zerbitzuak dokumen-tuaren edukia aztertu du, eta egokitzat jo du eta lortu nahi diren helburuekin bat datorrela uste du. Ondorioz, egokitzat jotzen da behin betiko onestea eta argitaratzeko agintzen da.

Horiek horrela, Diputatuen Kontseiluak, aplikatzekoa den legeria ikusirik, Mugikortasuneko eta Lurralde Antolaketako foru diputatuak proposatuta eta eztabaidatu ondoren,

ERABAKITZEN DU

Behin betiko onestea «Ormaiztegiko Hiri Antolamenduko Plan Orokorren 2. Aldaketa Puntuala, «Beheko Soroa» 15 Areari da-gokiona», 2021eko ekaineko dokumentuaren arabera.

Erabaki hau behin betikoa da eta administrazio bidea amaiz-tzen du. Nahi izanez gero, administrazioarekiko auzi errekurtsua aurkez dezake interesdunak Euskal Autonomia Erkidegoko Justi-zia Auzitegi Nagusiak Bilbon duen Administrazioarekiko Auzien Salan, bi hilabeteko epean, ebazpen hau argitaratu edo hala ba-dagokio jakinarazi eta hurrengo egunetik aurrera.»

Eranskina: Adierazitako dokumentuan dagoen Hirigintza Arau-tegia.

Donostia, 2022ko maiatzaren 2a.—María Teresa Iribarren Goi-coechandia, idazkari teknikoa. (2913)

Remitido el expediente a la Comisión de Ordenación del Terri-torio del País Vasco, fue informado favorablemente en la Sesión 6/2021 de la Sección de Planeamiento Urbanístico de Gipuzkoa, celebrada el día 21 de diciembre de 2021, remitiéndose como anexo el informe emitido por la Agencia Vasca del Agua-URA.

Por último, con fecha 26 de enero de 2022 se registra la en-trada del expediente de referencia en esta Diputación Foral.

Analizado el contenido del documento por el Servicio de Pla-nificación Territorial de esta Diputación Foral, se estima correc-to y acorde con los objetivos perseguidos y, por lo tanto, se con-sidera procedente su aprobación definitiva y se ordena su publi-cación.

En consecuencia, este Consejo de Gobierno Foral, vista la legislación de aplicación, a propuesta de la diputada foral del Departamento de Movilidad y Ordenación del Territorio, y previa deliberación,

ACUERDA

Aprobar definitivamente la «2.ª Modificación Puntual del Plan General de Ordenación Urbana de Ormaiztegi, relativa al Área 15 «Beheko Soroa», según documento de fecha junio 2021.

Este acuerdo es definitivo y pone fin a la vía administrativa, pudiendo interponerse contra el mismo recurso contencioso-ad-ministrativo ante la Sala de lo Contencioso-Administrativo del Tri-bunal Superior de Justicia del País Vasco en Bilbao en el plazo de dos meses a partir del día siguiente al de su publicación o, en su caso, notificación.»

Anexo: Normativa Urbanística contenida en el citado docu-mento.


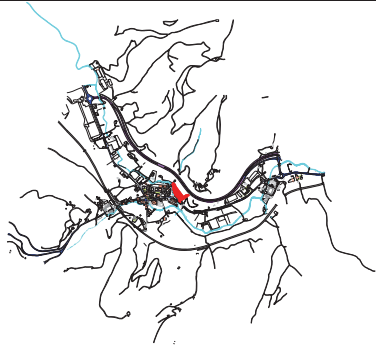
San Sebastián, a 2 de mayo de 2022.—La secretaria técnica, María Teresa Iribarren Goicoechandia. (2913)

ERANSKINA

ANEXO



PLAN GENERAL DE ORDENACIÓN URBANA DE ORMAIZTEGI\_A.PROVISIONAL  
ORMAIZTEGIKO HIRIA ANTOLATZEKO PLAN OROKORRA\_BEHIN BEHINEKO ONARPENA

AREAREN HIRIGINTZA FITXA		15.- "BEHEKO SOROA"				
<b>DATU OROKORRAK</b>						
SAILKAPENA	HIRI LURZORUA	AZALERA GUZTIRA	9.624 m2.			
KALIFIKAZIOA	JARDUERA EKONOMIKOAK	AZALERA GARBIA	9.624 m2.			
						
<b>ZONAKATZE GLOBALA</b>						
<b>SISTEMA OROKORRAK</b>						
UBIDEEN SISTEMA OROKORRA	E-2	0 m2.				
BIDEEN SISTEMA OROKORRA	D	0 m2.				
ESPAZIO LIBREEN SISTEMA OROKORRA	E-1	0 m2.				
EKIPAMENDUEN SISTEMA OROKORRA	F	0 m2.				
JARDUERA EKONOMIKOAK	B	9.624 m2.				
<b>AZALERA GUZTIRA</b>		<b>9.624 m2.</b>				
<b>AREA</b>	<b>ERAGINDAKO AZALERA</b>		<b>OINEKO OKUPAZIOAREN AZALERA</b>			
			<b>EGUN</b>	<b>HAZKUNTZA</b>	<b>GUZTIRA</b>	
IRIZAR HIRIGUNEA	GUZTIRA	9.624 m2.	HANDITZEA	4.003	452	<b>4.455</b>
	GUZTIRA	9.624 m2.		4.003	452	<b>4.455</b>
OINEKO OKUPAZIOAREN KOEF. PARTZELA PRIBATUAREN GAINEAN SATURAZIO UNEAN				<b>0,46</b> m2/m2.		



PLAN GENERAL DE ORDENACIÓN URBANA DE ORMAIZTEGI\_A.PROVISIONAL  
ORMAIZTEGIKO HIRIA ANTOLATZEKO PLAN OROKORRA\_BEHIN BEHINEKO ONARPENA

**HIRI LURZORU FINKATUGABEA**

**HIRI LURZORU FINKATUGABEA.**

Aurretik dagoen eraikuntza finkatzen da, egungo pabilioiaren eraikigarritasuna handitzea ahalbidetzen delarik.

Aurretik dauden eraikinetako bat ordezkatzan baldin bada, hauek beren oineko okupazioa aldatu ahaliko dute, egungo eraikigarritasuna mantenduz eta Jabari Publiko Hidraulikoaren Erregelamenduko 9. artikuluan xedatutakoa bete dela justifikatu beharko da lehenetsunezko fluxu guneari dagokionez, (apirilaren 846/1986 ED, urtarrilaren 11ko 9/2008 EDak aldatua). Erakunde eskudunak (Kantauriko Konfederazio Hidrografikoa) zehaztuko du aipatu artikulua justifikatzeko eska daitekeen dokumentazioa.

1, 2 eta 3. mailako industria erabilera onartzen da, baita hirugarren sektoreko merkataritza erabilera eta bulego erabilera ere.

Ur beltzen saneamendua egin beharko du errekarrekiko nahiko paraleloan doan trazatuan, ibilbidearen goialdean kokatutako Areetatik, 1-AREA, datozen urak jasotzen dituen, eta ibilbidearen behealdean, 8-AREA, egingo denarekin lotu beharko du.

Kutsatutako lurzorua: Eragindako guneean lurra mugitzeko lizentzia edo baimena lortzeko, aurretik organo eskudunak lurzoruaren kalitatearen adierazpena egin behar du, otsailaren 4ko 1/2005 Legeak zehazten duen bezala.

**Area akustiko mota:**

B.1. Nagusiki industria erabilera duten lurraldeko sektoreak (aurretik dauden industria areak).

Apikagarriak diren kalitate akustikoaren helburuak: Area akustiko motak		Zarata mailak		
		Ld	Le	Ln
B. Industria erabilera	B.1. Urbanizatutako areak	75	75	65



PLAN GENERAL DE ORDENACIÓN URBANA DE ORMAIZTEGI\_A.PROVISIONAL  
ORMAIZTEGIKO HIRIA ANTOLATZEKO PLAN OROKORRA\_BEHIN BEHINEKO ONARPENA

<b>FICHA URBANÍSTICA DEL AREA</b>				<b>15.- "BEHEKO SOROA"</b>					
<b>DATOS GENERALES</b>									
CLASIFICACION		SUELO URBANO		SUPERFICIE TOTAL		9.624 m2.			
CALIFICACION		ACTIVIDADES ECONOMICAS		SUPERFICIE NETA		9.624 m2.			
<b>ZONIFICACION GLOBA</b>									
<b>SISTEMAS GENERALES</b>									
SISTEMA GENERAL DE CAUCES		E-2	0 m2.						
SISTEMA GENERAL DE VIALES		D	0 m2.						
SISTEMA GENERAL DE ESPACIOS LIBRES		E-1	0 m2.						
SISTEMA GENERAL DE EQUIPAMIENTOS		F	0 m2.						
ACTIVIDADES ECONOMICAS		B	9.624 m2.						
SUPERFICIE TOTAL			9.624 m2.						
AREA		SUPERFICIE AFECTADA		SUPERFICIE DE OCUPACION EN PLANTA					
				ACTUAL		CRECIMIENTO		TOTAL	
IRIZAR CASCO		TOTAL	9.624 m2.	AMPLIACION		4.003	452	<b>4.455</b>	
TOTAL		9.624 m2.				4.003	452	<b>4.455</b>	
COEF. DE OCUPACION EN PLANTA SOBRE PARCELA PRIVADA EN EL MOMENTO DE SATURACION							<b>0,46</b> m2/m2.		



PLAN GENERAL DE ORDENACIÓN URBANA DE ORMAIZTEGI\_A.PROVISIONAL  
ORMAIZTEGIKO HIRIA ANTOLATZEKO PLAN OROKORRA\_BEHIN BEHINEKO ONARPENA

**SUELO URBANO NO CONSOLIDADO**

**SUELO URBANO NO CONSOLIDADO.**

Consolidación de la edificación existente, posibilitando un incremento de la edificabilidad del actual pabellón.

En el caso de sustitución de alguna de las edificaciones existentes, estas podrán modificar su ocupación en planta, manteniendo la actual edificabilidad y justificando el cumplimiento de lo dispuesto en el art.9 del Reglamento del Dominio Público Hidráulico respecto a la zona de flujo preferente (RD 846/1986, de 11 de abril, modificado por RD 9/2008, de 11 de enero). El organismo competente (Confederación Hidrográfica del Cantabro) determinará la documentación exigible para la justificación del citado artículo.

Se admite el uso industrial de 1ª, 2ª y 3ª categoría, y el uso terciario comercial y de oficina.

Deberá realizar el saneamiento de fecales en trazado sensiblemente paralelo al río, que recoja las aguas procedentes de las Areas situadas aguas arriba AREA-1 y conectar con el que se realizará aguas abajo en el AREA-8.

Suelos contaminados: La licencia o autorización para el movimiento de tierras en las zonas afectadas, queda supeditada a la previa declaración de la calidad del suelo por el órgano competente, tal y como lo determina la ley 1/2005 de 4 de febrero

**Tipo de área acústica:**

B. 1. Sectores del territorio con predominio de uso industrial (Áreas industriales existentes).

Objetivos de calidad acústica aplicables:

Tipos de áreas acústicas		Indices de ruido		
		Ld	Le	Ln
B. Uso industrial	B.1. Áreas urbanizadas	75	75	65









# 15 BEHEKO SOROA

1-Topografikoa

1-Topográfico

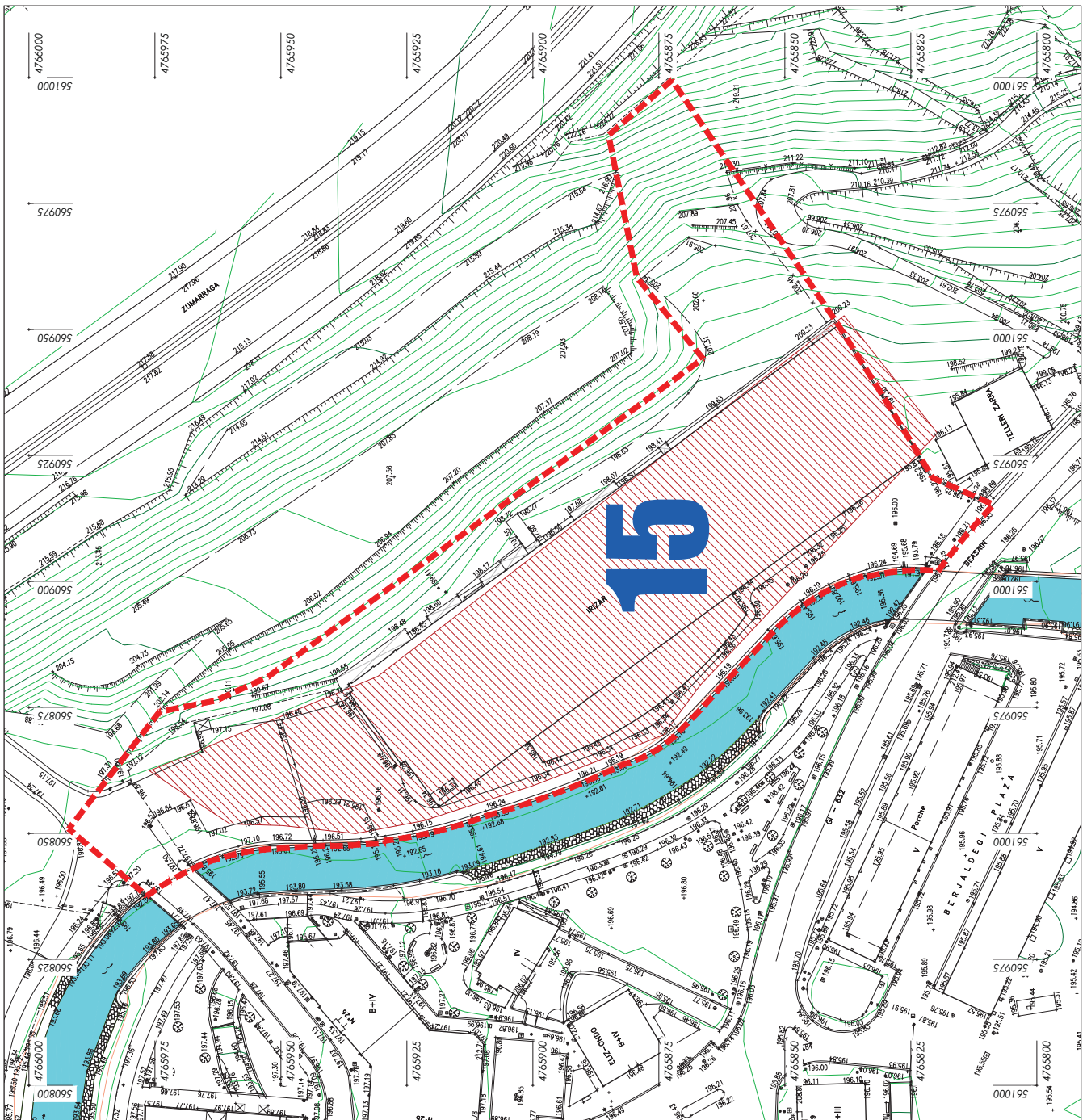
1/750

-  UDALERRAREN MUGA
-  ERREKAMAREN MUGA
-  MUGA POTENCIALMENTE CONTIGUOS
-  SUELOS POTENCIALMENTE CONTIGUOS

## ORMAIZTEGI

- HIRIA ANTOLATZEKO  
PLAN OROKORRAREN
- 2. ALDAKETA PUNTUALA  
2ª MODIFICACIÓN PUNTUAL DEL  
PLAN GENERAL DE  
ORDENACIÓN URBANA

fasea / fase	BEHIN-BEHINEKO ONESPENA APPROBACIÓN PROVISIONAL
data / fecha	abril de 2021-ko apirila
bertsioa / versión	03B
idazleak / redactores:	Pablo de Assas Maite Aguirrebeña
sustatzailea / promotor	ORMAIZTEGIKO UDALA





# 15 BEHEKO SOROA

2-Gainjarria

2-Superpuesto

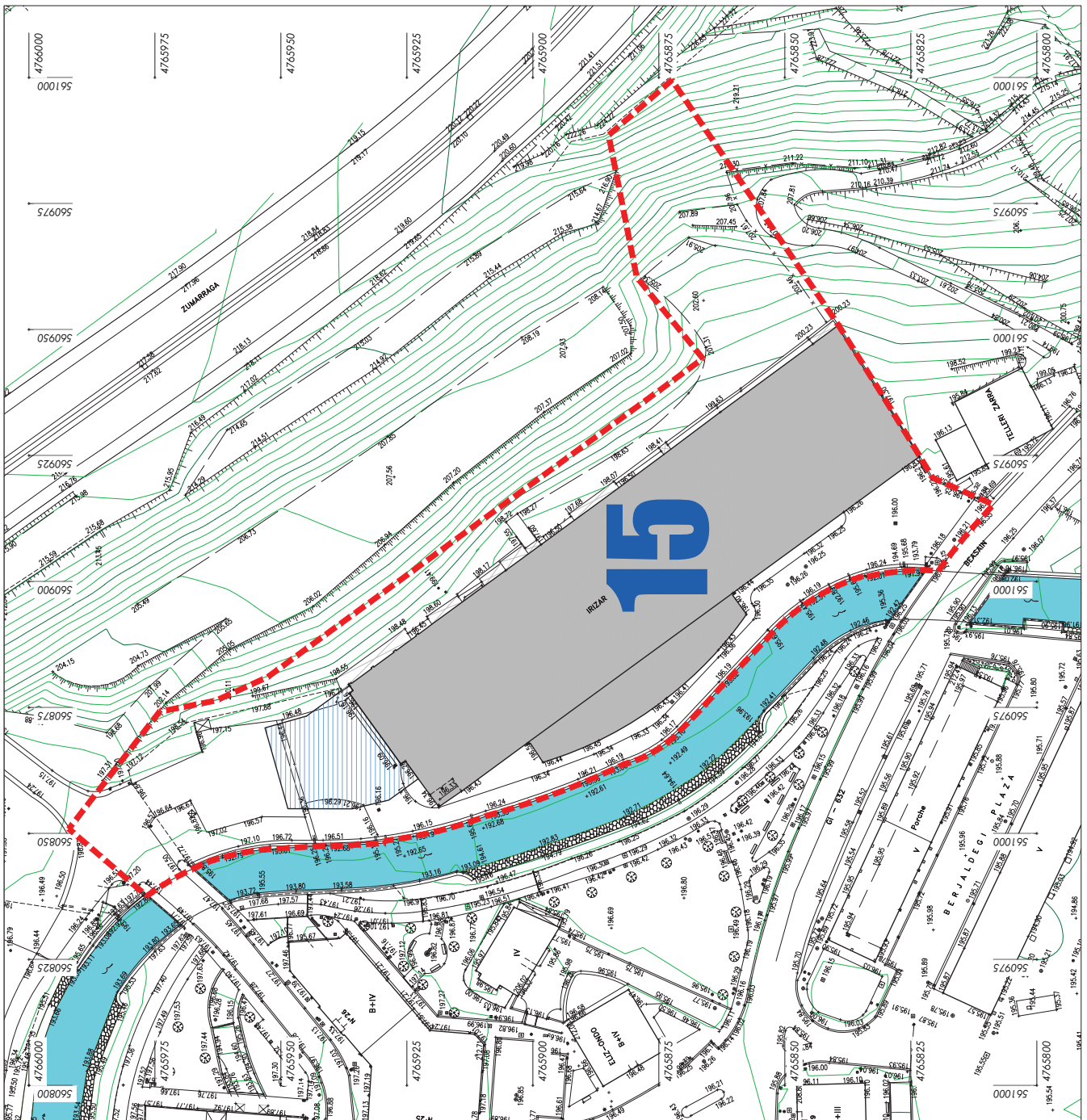
1/750

- UDALERRAREN MUGA
- ERREKINAREN MUGA
- ANTIAMONDUK KANPOKO ERAKUNTZAK
- EDIFICACIONES FUERA DE ORDENACION
- PLANITZABEREN EZAZOAK
- DISCONFORME CON EL PLANEAMIENTO
- INDUSTRIAL ERAKUNTZA BERRIA
- NUEVA EDIFICACION INDUSTRIAL

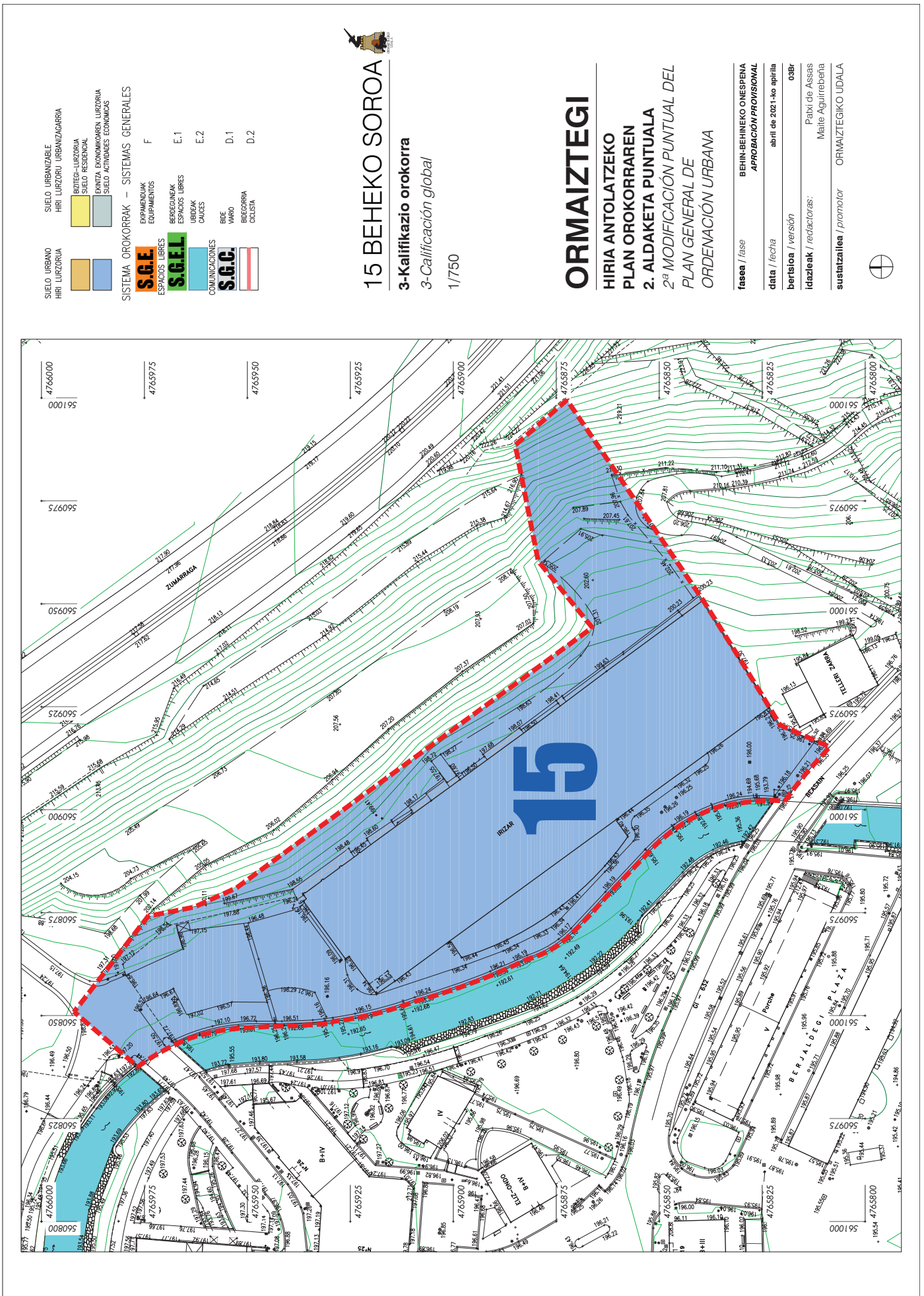
## ORMAIZTEGI

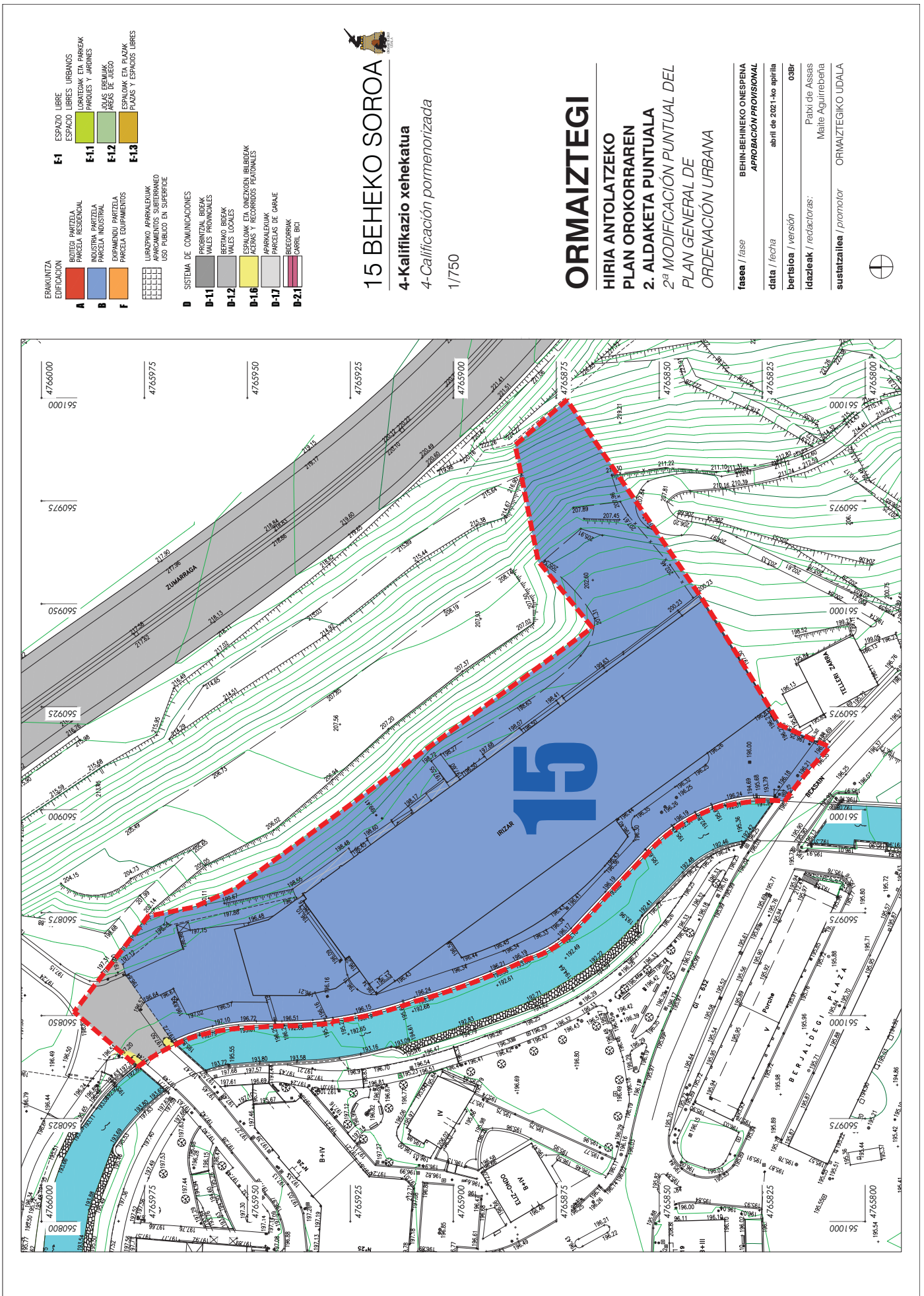
- HIRIA ANTOLATZEKO
- PLAN OKORRAREN
- 2. ALDAKETA PUNTUALA
- 2ª MODIFICACION PUNTUAL DEL PLAN GENERAL DE ORDENACION URBANA

fasea / fase	BEHIN-BEHINEKO ONESPENA
	APPROBACION PROVISIONAL
data / fecha	abril de 2021-ko apirila
bertsioa / versión	03B
idazleak / redactoras:	Paxi de Assas Maite Aguirrebeña
sustatzatilea / promotor	ORMAIZTEGIKO UDALA









- ERAKUNTZA EDIFICACION**
- A** BITEGI PARTZELA
  - B** INDUSTRIA PARTZELA
  - F** ESPALDOKU PARTZELA
- E1** ESPAZIO LIBRE
- E1.1** ESPAZIO LIBRE URBANOS
  - E1.2** LORATEGIAK ETA PARKEAK
  - E1.3** PARQUES Y JARDINES
  - E1.4** JOLAS EREMUAK
  - E1.5** ESPALDOKU ETA PLAZAK
  - E1.6** PLAZAS Y ESPACIOS LIBRES
- D** SISTEMA DE COMUNICACIONES
- D-11** PROBINTZIAL BIBEAK
  - D-12** BERTAMO BIBEAK
  - D-16** ESPALDOKU ETA ONKIZKOEN IBILBIDEAK
  - D-17** APARALEKUKAK
  - D-2.1** BIDEGORRIAK
- USATZINGU AKTIBERAK**
- PARKEAMENDU SUTERAMENDU**
  - USO PUBLICO EN SUPERFICIE**



# 15 BEHEKO SOROA

**4-Kalifikazio xehekatua**  
4-Calificación pormenorizada

1/750

## ORMAIZTEGI

**HIRIA ANTOLATZEKO PLAN OROKORRAREN 2. ALDAKETA PUNTUALA**  
**2ª MODIFICACIÓN PUNTUAL DEL PLAN GENERAL DE ORDENACIÓN URBANA**

<b>fasea / fase</b>	BEHIN-BEHINEKO ONESPENA
<b>data / fecha</b>	APROBACIÓN PROVISIONAL
<b>bertsioa / versión</b>	abril de 2021-ko apirila
<b>idazleak / redactores:</b>	03B/ Patxi de Assas Maite Aguirrebeña
<b>sustatzailea / promotor</b>	ORMAIZTEGIKO UDALA







# 15 BEHEKO SOROA

**5-Kategoria eta jarduketara-mota**

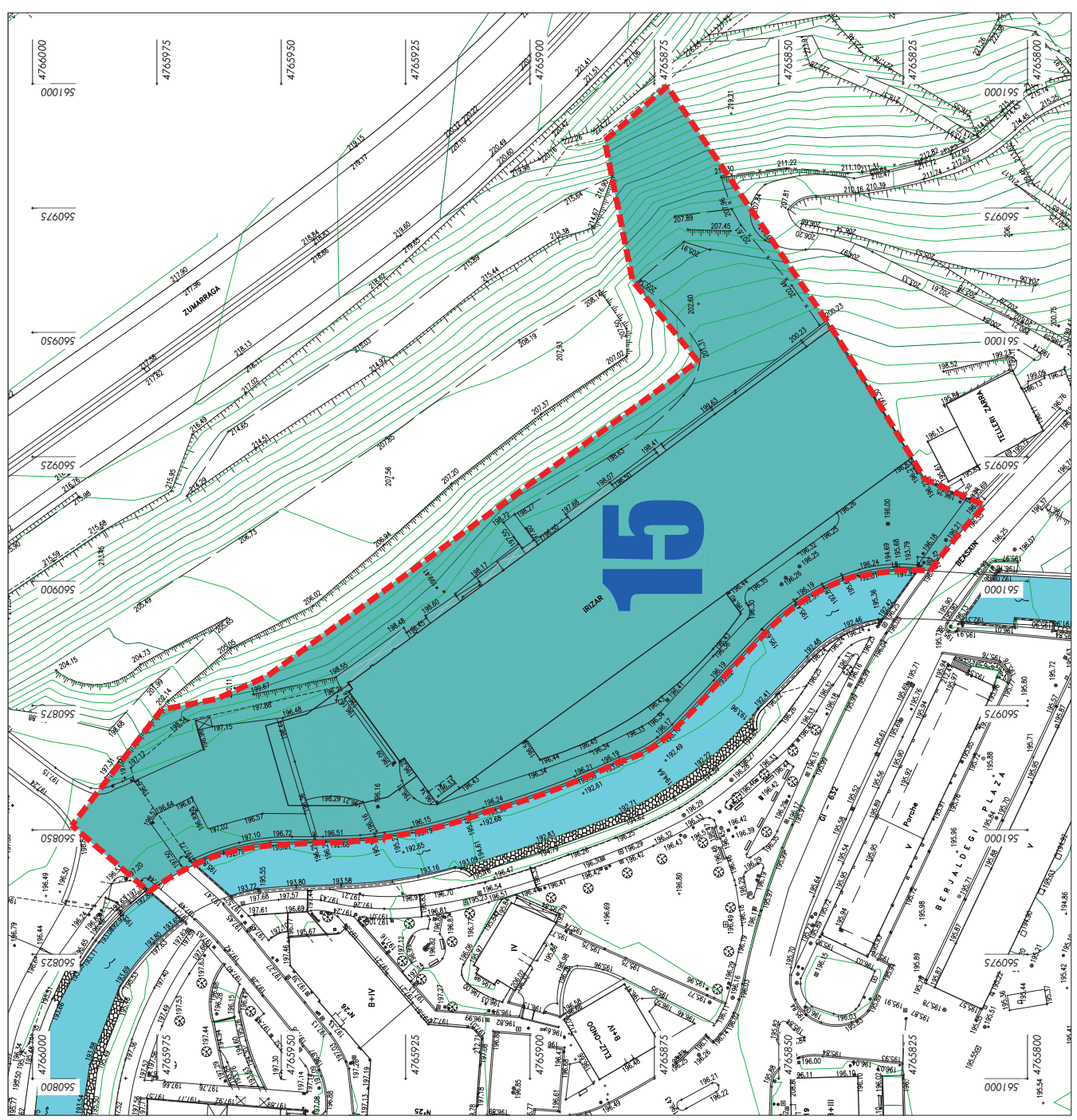
5-Categoría y tipo de actuación

1/750

## ORMAIZTEGI

HIRIA ANTOLATZEKO  
PLAN OROKORREN  
2. ALDAKETA PUNTUALA  
2ª MODIFICACIÓN PUNTUAL DEL  
PLAN GENERAL DE  
ORDENACIÓN URBANA

fasea / fase	BEHIN-BEHINEKO ONESPENA APROBACIÓN PROVISIONAL
data / fecha	abril de 2021-ko apirila
bertsioa / versión	03B
idazleak / redactores:	Paixi de Assas Maite Aguirrebeña
sustatzailea / promotor	ORMAIZTEGIKO UDALA





# 15 BEHEKO SOROA

## 6-Lerrokadura eta sesitak

6-Alineaciones y rasantes

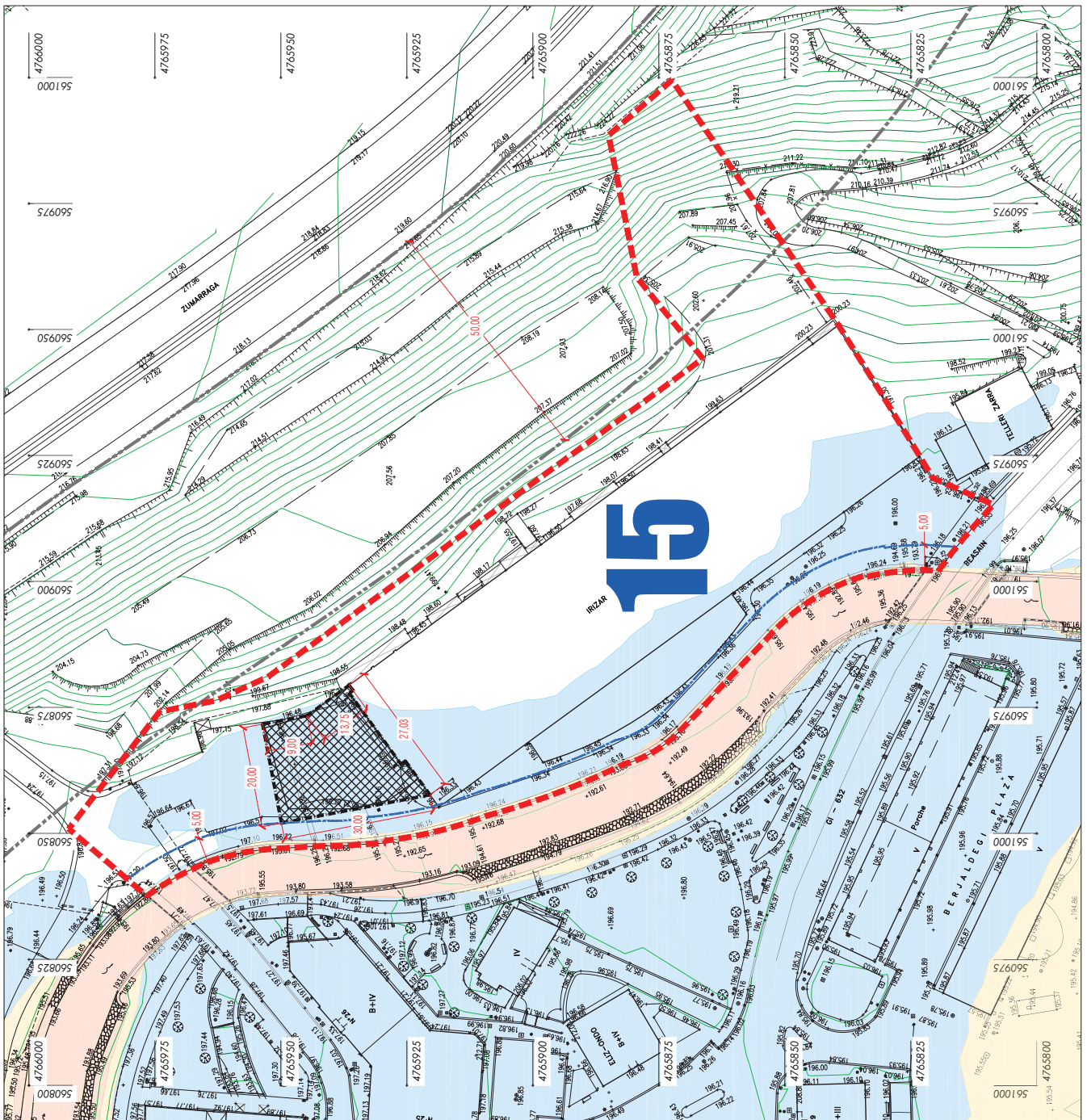
1/750

- EREMAREN MUGA
- LIMITE DEL AREA
- 0-632-KO ERAMUNTZA DEBEKU DISTANTZIA
- DISTANCIA PROHIBICIÓN DE CONSTRUCCIÓN G-632
- 0-632-632A-EREMUA
- ZONA DE SERVIDUMBRE DEL DPH
- SERVIDIO LERROKADURAK
- ALINEACIONES MAXIMAS
- 10 URTEKO ITZULTZE-ALDRAKO UHOIDE LAMINA
- LAMINA DE INUNDACION PARA EL P.R. DE 10 AÑOS
- 100 URTEKO ITZULTZE-ALDRAKO UHOIDE LAMINA
- LAMINA DE INUNDACION PARA EL P.R. DE 100 AÑOS
- 500 URTEKO ITZULTZE-ALDRAKO UHOIDE LAMINA
- LAMINA DE INUNDACION PARA EL P.R. DE 500 AÑOS

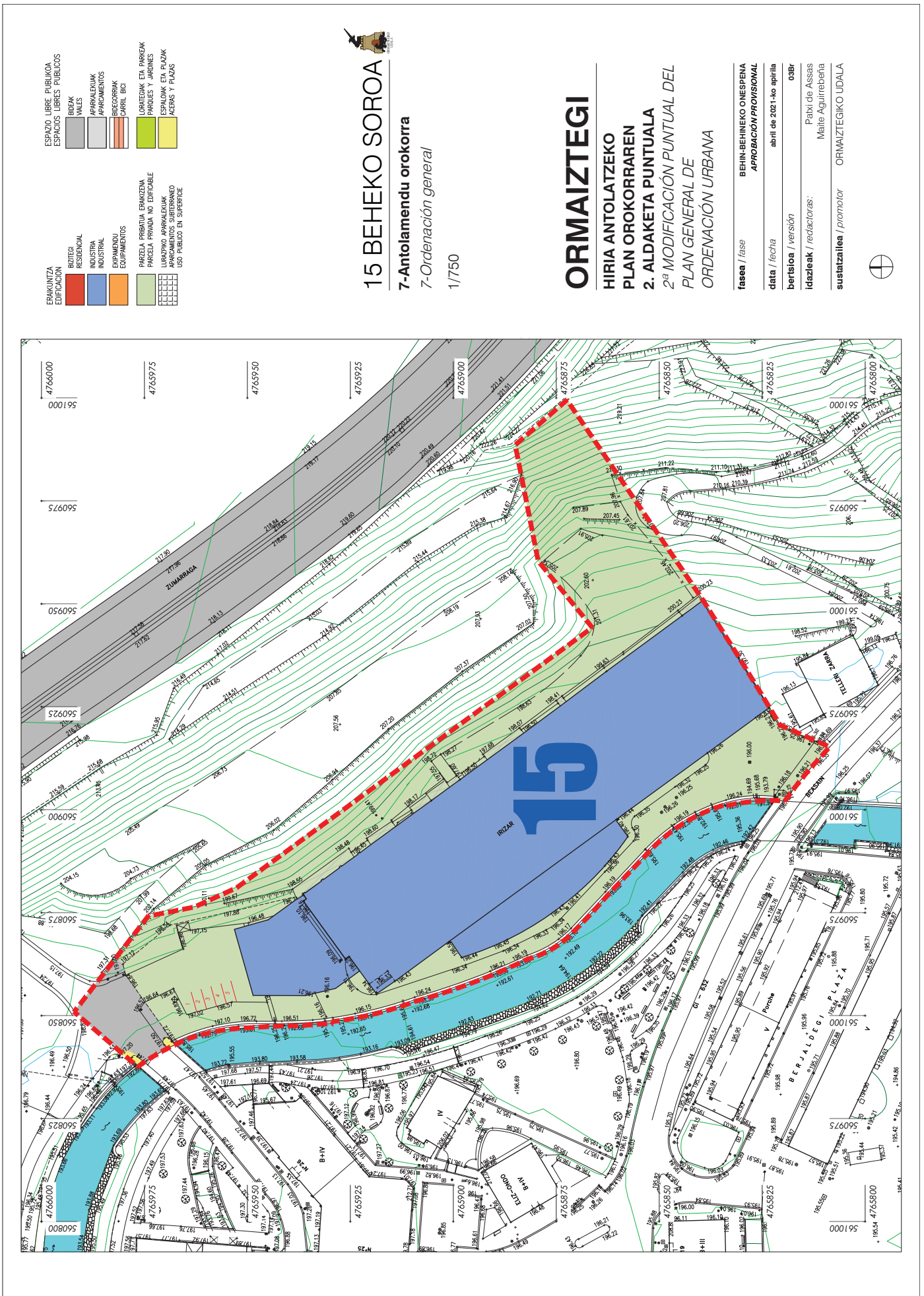
# ORMAIZTEGI

HIRIA ANTOLATZEKO  
PLAN OKORRAREN  
2. ALDAKETA PUNTUALA  
2ª MODIFICACIÓN PUNTUAL DEL  
PLAN GENERAL DE  
ORDENACIÓN URBANA

fasea / fase	BEHIN-BEHINEKO ONESPENA
data / fecha	APPROBACIÓN PROVISIONAL
bertsioa / versión	abril de 2021-ko apirila
idazleak / redactores:	03BR: Pabix de Assas Maite Aguirrebeña
sustatzailea / promotor	ORMAIZTEGIKO UDALA







- |  |                         |                             |                             |  |
|--|-------------------------|-----------------------------|-----------------------------|--|
| ERAKUNTZA<br>EDIFICACION                           | BOZITEGI<br>RESIDENCIAL | INDUSTRIA                   | ESKURMOLU<br>EQUIPAMENTOS   | PARZELA PRIVATUA ERANKIZENA<br>PARCELA PRIVADA NO EDIFICABLE |
|  |                         |                             |                             |  |
| ESPAZIO LIBRE PUBLIKOA<br>ESPACIOS LIBRES PUBLICOS | BIDEAK<br>VALES         | APARKELEKUA<br>APARCAMENTOS | IBERGOSERAK<br>CARREIL BICI | LORATEGIAK ETA PARKEAK<br>PARKES Y JARDINES                  |
|  |                         |                             |                             |  |
|  |                         |                             |                             | ESPAZIOAK ETA PLAZAK<br>ACERAS Y PLAZAS                      |
|  |                         |                             |                             | APARCAMENTOS SUBTERRANEO<br>USO PUBLICO EN SUPERFICIE        |
|  |                         |                             |                             |  |



# 15 BEHEKO SOROA

7-Antolamendu orokorra

7-Ordenación general

1/750

## ORMAIZTEGI

HIRIA ANTOLATZEKO  
PLAN OKORRAREN  
2. ALDAKETA PUNTUALA  
2ª MODIFICACIÓN PUNTUAL DEL  
PLAN GENERAL DE  
ORDENACIÓN URBANA

fasea / fase	BEHIN-BEHINEKO ONESPENA APROBACIÓN PROVISIONAL
data / fecha	abril de 2021-ko apirila
bertsioa / versión	03B
idazleak / redactores:	Paixi de Assas Maite Aguirrebena
sustatzailea / promotor	ORMAIZTEGIKO UDALA

